




TUMAČ PLANSKOG ZNAKOVLJA


[OB-1-1] Obuhvat prostornog plana





[OB-1-1-3001] Obuhvat prostornog plana

[IS-1-1] Cestovni promet

 [IS-1-1-2005] (Ž) Cesta područnog (regionalnog) značaja

 [IS-1-1-2006] (Ž) Cesta područnog (regionalnog) značaja - planirano


 [IS-1-1-3007] (L) Cesta lokalnog značaja


 [IS-1-1-3008] (L) Cesta lokalnog značaja - planirano




[IS-1-1-3304] (Pp) Parkiralište

[IS-1-2] Željeznički promet

 [IS-1-2-1001] (M) Željeznička pruga za međunarodni promet s pripadajućom željezničkom infrastrukturom

 [IS-1-2-1002] (M) Željeznička pruga za međunarodni promet s pripadajućom željezničkom infrastrukturom - planirano

 [IS-1-2-2008] Željeznička pruga za posebni promet s pripadajućom željezničkom infrastrukturom



[IS-1-2-2010] (Žk) Željeznički kolodvor/stajalište

[IS-1-3] Pomorski promet

[IS-1-4] Promet unutarnjim vodama

[IS-1-5] Zračni promet

REPUBLIKA HRVATSKA
ZAGREBAČKA ŽUPANIJA, GRAD DUGO SELO

Naziv prostornog plana:

Prostorni plan uređenja Grada Dugog Sela

Naziv kartografskog prikaza prostornog plana:

2.1. Prometni sustav

Mjerilo prikaza:

1:25000

Vrsta postupka:

Postupak izrade i donošenja izmjene i dopune prostornog plana

Faza izrade plana:

Prijedlog prostornog plana za javnu raspravu

Oznaka revizije plana:

Odluka o izradi prostornog plana:

Odluka o izradi izmjene i dopune Prostornog plana uređenja Grada Dugog Sela (Službeni glasnik Grada Dugog Sela broj 8/24)

Javna rasprava:

Javna rasprava provodi se od 02.07.2026. do zaključno s danom 16.07.2026.

Javni uvid:

od 02.07.2026. godine do 16.07.2026. godine, na lokaciji: Dugo Selo, Ulica Josipa Zorića 1, velika vijećnica, od 8:00 do 15:00

Javno izlaganje:

dana 14.07.2026. godine, na lokaciji: Dugo Selo, Ulica Josipa Zorića 1, velika vijećnica, u 15:30

Nositelj izrade prostornog plana:

Zagrebačka županija, Grad Dugo Selo
Upravni odjel za financije i komunalno gospodarstvo

Odgovorna osoba nositelja izrade:

POMOĆNIK PROČELNIKA
Marijo Vinko dipl.ing.arh.

Tijelo koje donosi prostorni plan:

Zagrebačka županija, Grad Dugo Selo
Gradsko vijeće

Predsjednik tijela koje donosi prostorni plan:

PREDSJEDNIK GRADSKOG VIJEĆA
Zdravko Šuker dipl.ing.

Stručni izrađivač prostornog plana:

ARHEO d.o.o.
Zagreb, Vinogradi, I odvojak 6
OIB: 02095263263

Odgovorna osoba stručnog izrađivača:

DIREKTOR
Mario Pezelj dipl.ing.arh.

Odgovorni voditelj izrade:

Mario Pezelj dipl.ing.arh.

Stručni tim:

Naziv prostornog plana:

Prostorni plan uređenja Grada Dugog Sela

Naziv kartografskog prikaza prostornog plana:

2.1. Prometni sustav

Mjerilo prikaza:

1:25000

Vrsta postupka:

Postupak izrade i donošenja izmjene i dopune prostornog plana

Faza izrade plana:

Prijedlog prostornog plana za javnu raspravu

Oznaka revizije plana:

Prostor za digitalni potpis

Odgovorna osoba nositelja izrade:

POMOĆNIK PROČELNIKA

Marijo Vinko dipl.ing.arh.

Odgovorna osoba stručnog izrađivača:

DIREKTOR

Mario Pezelj dipl.ing.arh.

Odgovorni voditelj izrade:

Mario Pezelj dipl.ing.arh.